

Sindaco
Massimiliano Pescini
Assessore Urbanistica ed Edilizia
Donatella Viviani

Gruppo di Lavoro:
Progettazione
Architetto Silvia Viviani

Collaboratori
Arch. Annalisa Pirrello
Arch. Lucia Ninno
Ing. Andrea Urbani

Servizio Urbanistica ed Edilizia
Arch. Barbara Ronchi
Arch. Sonia Clapetti
Arch. Costanza Cacciatori
Arch. Sandra Anichini

Aspetti Geologici, Idraulici e Idrogeologici
Dott. Geol. Simone Fiaschi
(Idrogeo Service Srl)
Dott. Geol. Alessandro Murratzu
(Idrogeo Service Srl)
Dott. Geol. Alessio Calvetti
(Idrogeo Service Srl)
Dott. Geol. Lalla Taddei
(Idrogeo Service Srl)
Ing. Giacomo Gazzini
(Hydrogeo Ingegneria per
l'ambiente e il territorio)

Variante al Piano Strutturale

L.R. n.65 del 10 Novembre 2014

INDAGINI GEOLOGICHE

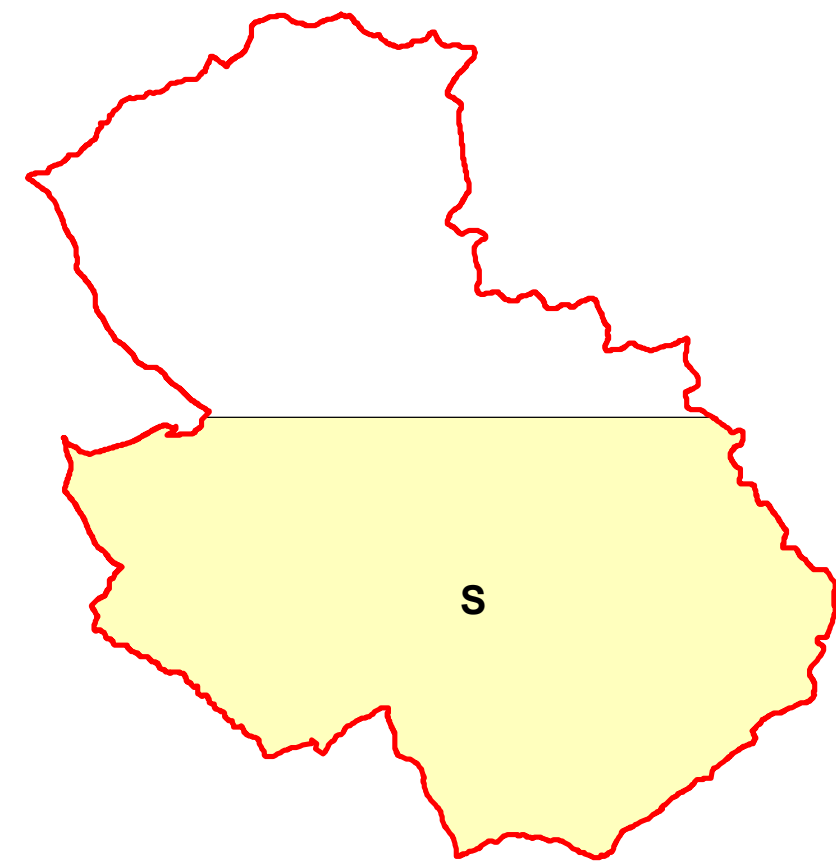
ai sensi del D.P.G.R. 53/R del 25/10/2011

Settembre 2016

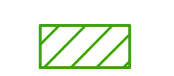
Tav.G.13S - Carta delle Aree Interessate dal
Censimento delle Bonifiche Ambientali


scala: 1:10.000

QUADRO D'UNIONE



Legenda

 Siti interessati da procedimenti di bonifica
(Fonte: Piano Provinciale per la Gestione dei Rischi - Fretto Stravio "Bonifica delle aree inquinate")

 Limite Comunale
(Fonte: STAT - censimento 1° Gennaio 2011)

